

## Votre itinéraire : 1340 Ottignies – Kvikkjokk

[\[Retour à l'itinéraire\]](#)

### Résumé

Itinéraire : Le plus rapide

Départ : **1340 Ottignies**

Arrivée : **Kvikkjokk**

Le : **31/07/2005**

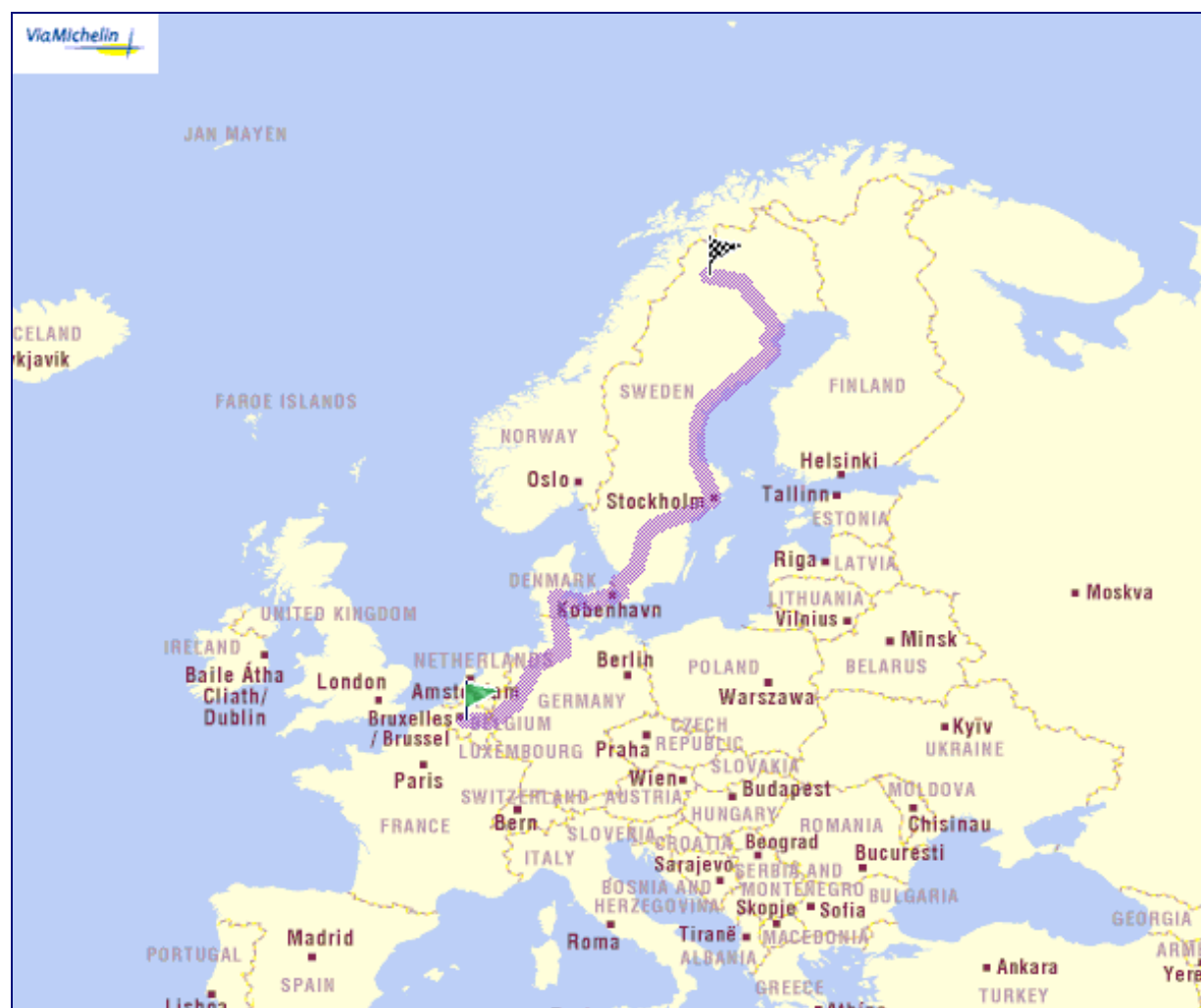
Temps : **37h55** dont 18h13 sur voies rapides

Distance : **2883 km** dont 1864 km sur voies rapides

Coût péage : 65.28 EUR

Coût du carburant : 311.38 EUR

Total coût : **376.66 EUR**



### Votre feuille de route

00h00

0 m

**Ottignies, centre**




prendre : **Sentier Sainte-Anne** sur 150 m

← prendre à gauche : **Rue Du Petit-Ry** sur 300 m

← prendre à gauche : **Avenue Du Roi Albert** sur 1.1 km



← prendre à gauche : **Avenue Des Combattants/N237** sur 100 m



↗ prendre à droite : **Avenue Reine Astrid** sur 250 m

 prendre à gauche : **Rue Des Deux Ponts** sur 250 m  
continuer sur : **Rue Des Fusillés** sur 30 m  
 prendre à droite : **Chaussée De La Croix** sur 0.7 km  
 prendre à droite : **Avenue Des Justes** sur 0.7 km  
au rond-point, prendre la 2nde sortie **Avenue De Lauzelle/N250**  
continuer sur : **Avenue De Lauzelle/N250** sur 0.9 km

00h08 4.5 km A **Louvain-la-Neuve**  
continuer sur : **Boulevard De Lauzelle** sur 1.8 km  
au rond-point, prendre la 1ère sortie **N4**  
continuer sur : **N4** sur 1.1 km  
au rond-point, prendre la 3ème sortie **A4/E411**  
continuer sur : **A4/E411** sur 25 km



00h25 32 km A proximité de : **Namur**

suivre : **Liège, Mons, Charleroi**  
continuer sur 1.9 km  
 prendre : **A15/E42** sur 48 km  
 prendre sur 1.6 km





00h54 83 km A proximité de : **Liège**  
 prendre : **A3/E40** sur 50 km  
-----  
Entrée sur le territoire allemand   
-----  
prendre : **A44/E40** sur 11 km

01h28 143 km A proximité de : **Aachen**


 sortir vers : **Sortie 4, Sortie Kreuz Aachen, Antwerpen, Heerlen, Köln**  
 prendre : **U25/A44/E40** sur 0.6 km

suivre : **Sortie 4, Sortie Kreuz Aachen, Köln**  
par : **A4**  
continuer sur : **A4** sur 150 m  
 prendre : **A4/E40** sur 51 km  
-----  
 Plusieurs zones de travaux sur la section

01h56 195 km A proximité de : **Köln**

 sortir vers : **Sortie 10, Sortie Köln-West, Dortmund, Düsseldorf, Euskirchen, Koblenz**  
 prendre sur 0.9 km  
 prendre : **A1** sur 53 km  
-----  
 Plusieurs zones de travaux sur la section

|       |        |  |
|-------|--------|--|
| 02h32 | 249 km | <p>A proximité de : <b>Wuppertal</b></p> <p>prendre : <b>A1/E37</b> sur 31 km</p> <hr/> <p> Plusieurs zones de travaux sur la section</p> |
|-------|--------|--|

|       |        |   |
|-------|--------|---|
| 02h50 | 279 km | <p>A proximité de : <b>Dortmund</b></p> <p>continuer sur : <b>A1/E37</b> sur 46 km</p> <hr/> <p> A1 (Münster (Westf.)-Dortmund), entre Hamm/Bergkamen et Kamen-Zentrum, travaux de longue durée jusqu'au 31/12/2005.</p> |
|-------|--------|---|

|       |        |   |
|-------|--------|---|
| 03h14 | 325 km | <p>A proximité de : <b>Münster</b></p> <p>prendre : <b>A1</b> sur 265 km</p> <hr/> <p> Plusieurs zones de travaux sur la section</p> |
|-------|--------|---|


|       |        |                                 |
|-------|--------|---------------------------------|
| 05h26 | 590 km | A proximité de : <b>Hamburg</b> |
|-------|--------|---------------------------------|

|  |  |   |
|--|--|---|
|  |  | <p> sortir vers : <b>Sortie 43, Sortie Buchholzer Dreieck, Flensburg/Kiel, Hamburg-West, Tötensen</b></p> <p> prendre : <b>A261</b> sur 1.1 km</p> <p> continuer sur : <b>A261</b> sur 9 km</p> <p>prendre : <b>A7/E45</b> sur 87 km</p> |
|--|--|---|

|       |        |  |
|-------|--------|--|
| 06h21 | 688 km | <p>A proximité de : <b>Kiel</b></p> <p>continuer sur : <b>A7/E45</b> sur 83 km</p> <hr/> <p> A7 (Flensburg-Hamburg), entre Rendsburg/Büdelisdorf et Rendsburg, travaux de longue durée jusqu'au 23/09/2005.</p> <hr/> <p>Entrée sur le territoire danois </p> <hr/> <p>prendre : <b>Sønderjyske Motorvej/E45</b> sur 89 km</p> |
|-------|--------|--|

|  |  |  |
|--|--|--|
|  |  | <p> suivre : <b>Odense, Fredericia</b></p> <p>par : <b>Taulovmotorvejen/E20</b></p> <p>continuer sur : <b>Taulovmotorvejen/E20</b> sur 9 km</p> <p>prendre : <b>E20</b> sur 29 km</p> |
|--|--|--|

|       |        |   |
|-------|--------|---|
| 08h19 | 898 km | <p>A proximité de : <b>Odense</b></p> <p>continuer sur : <b>E20</b> sur 73 km</p> |
|-------|--------|---|

|       |        |   |
|-------|--------|---|
| 09h05 | 971 km | <p> Storebæltsbroen</p> <p>Péage : 250 DKK</p> <hr/> <p>prendre : <b>Vestmotorvejen/E20</b> sur 71 km</p> <p>prendre : <b>Køge Bugt Motorvejen/E20/E47/E55</b> sur 26 km</p> <p>prendre : <b>Amagermotorvejen/E20</b> sur 8 km</p> |
|-------|--------|---|

|       |         |                                   |
|-------|---------|-----------------------------------|
| 10h12 | 1077 km | A proximité de : <b>København</b> |
|-------|---------|-----------------------------------|

|  |  |  |
|--|--|--|
|  |  | <p> suivre : <b>Malmø</b></p> |
|--|--|--|

|       |         |   |
|-------|---------|---|
| 10h29 | 1103 km | par : <b>E20</b><br>continuer sur : <b>E20</b> sur 19 km<br><hr/> Entrée sur le territoire suédois <br><hr/> continuer sur : <b>E20</b> sur 8 km<br><hr/>  Bunkeflostrand<br>Péage : 235 DKK<br><hr/> continuer sur : <b>E20</b> sur 7 km |
|-------|---------|---|

|       |         |  |
|-------|---------|--|
| 10h33 | 1110 km | A proximité de : <b>Malmö</b><br>prendre : <b>E6</b> sur 71 km |
|-------|---------|--|

|  |  |  |
|--|--|--|
|  |  |  sortir vers : <b>Stockholm, Kristianstad</b><br> prendre sur 0.8 km<br> prendre : <b>E4</b> sur 64 km<br> continuer sur : <b>E4</b> sur 18 km<br> continuer sur : <b>E4</b> sur 146 km |
|--|--|--|



|       |         |  |
|-------|---------|--|
| 13h46 | 1410 km | A proximité de : <b>Jönköping</b><br>continuer sur : <b>E4</b> sur 316 km<br>prendre : <b>Essingebron/E20/E4</b> sur 150 m<br>prendre : <b>Essingeleden/E20/E4</b> sur 450 m<br>prendre : <b>Fredhällsborn/E20/E4</b> sur 100 m<br>prendre : <b>Essingeleden/E20/E4</b> sur 40 m<br>prendre : <b>Fredhällstunneln/E20/E4</b> sur 200 m |
|-------|---------|--|

|       |         |  |
|-------|---------|--|
| 17h02 | 1727 km | A proximité de : <b>Stockholm</b><br>prendre : <b>Essingeleden/E20/E4</b> sur 2.5 km<br>prendre : <b>Norra Länken/E4</b> sur 1.8 km<br>prendre : <b>Norra Länken15/E4</b> sur 350 m<br>prendre : <b>E4</b> sur 61 km |
|-------|---------|--|

|       |         |                                 |
|-------|---------|---------------------------------|
| 17h43 | 1792 km | A proximité de : <b>Uppsala</b> |
|-------|---------|---------------------------------|

|  |  |   |
|--|--|---|
|  |  |  sortir vers : <b>Uppsala, Centrum</b><br> continuer sur : <b>E4</b> sur 74 km<br> continuer sur : <b>E4</b> sur 33 km<br> continuer sur : <b>E4</b> sur 102 km |
|--|--|---|

|       |         |  |
|-------|---------|--|
| 20h56 | 2001 km | A <b>Enånger</b><br> continuer sur : <b>E4</b> sur 100 km |
|-------|---------|--|

|       |         |  |
|-------|---------|--|
| 22h41 | 2101 km | A <b>Sundsvall</b><br>continuer sur : <b>Kustvägen/E4</b> sur 150 m<br> prendre à droite : <b>Landsvägsallén</b> sur 3.5 km<br> prendre à gauche : <b>E4</b> sur 450 m |
|-------|---------|--|

|       |         |   |
|-------|---------|---|
|       |         |  continuer sur : <b>E4</b> sur 20 km<br> continuer sur : <b>E4</b> sur 56 km   |
| 24h05 | 2181 km | <b>A Hornön</b><br> continuer sur : <b>E4</b> sur 17 km<br> continuer sur : <b>E4</b> sur 116 km<br> continuer sur : <b>E4</b> sur 6 km<br> continuer sur : <b>E4</b> sur 40 km<br> continuer sur : <b>E4</b> sur 4.5 km<br> prendre : <b>E12</b> sur 0.8 km<br>continuer sur : <b>E4</b> sur 100 m |
| 26h57 | 2366 km | <b>A Umeå</b><br>continuer sur : <b>E4</b> sur 140 km<br> continuer sur : <b>E4</b> sur 26 km  |
| 29h35 | 2532 km | <b>A Byske</b><br> continuer sur : <b>E4</b> sur 49 km   |
| 30h25 | 2581 km | <b>A proximité de : Piteå</b>   |
|       |         | suivre : <b>Munksund, Piteå C, Öjebyn</b><br>par : <b>374</b><br>continuer sur : <b>374</b> sur 115 km<br>➔ prendre à droite : <b>45</b> sur 9 km   |
| 32h57 | 2705 km | <b>A Kåbdalis</b><br>continuer sur : <b>45</b> sur 67 km<br>← prendre à gauche sur 111 km   |
| 37h55 | 2883 km |  <b>Kvikkjokk, centre</b>  |

Les directions mentionnées doivent être considérées uniquement comme des indications.  
Cet itinéraire tient compte des principaux travaux et fermetures, prévus à la date spécifiée, sur les réseaux majeurs de France, d'Allemagne et d'Italie. Les temps sont indiqués hors pauses, arrêts ou ralentissements liés aux perturbations (trafic, météo...). L'indication des radars fixes (disponible en France) est réalisée en partenariat avec la Sécurité Routière. Pour votre sécurité, respectez les limitations de vitesse, et pensez à vous arrêter toutes les deux heures.